

# REGIONÁLNÍ ZEMĚPIS ZNÁM KRAJ, VE KTERÉM ŽIJU

Gymnázium Varnsdorf, Střelecká 1800, 407 47 Varnsdorf






## Den první...

V. Paulus, M. Svobodová

Cílem první části tohoto projektu byla pramenná oblast obou Kamenic, tedy jak vlastní Kamenice, tak Chřibské Kamenice. V tomhle malém kousku země asi všichni známe autobusovou zastávku Nová Huť na lince Varnsdorf – Praha, rovněž tak železniční stanici Jedlová na trati Děčín – Varnsdorf, respektive Kolín – Rumburk.

Ale kdo už víme, proč se Nová Huť takhle jmenuje, že byla také Stará Huť; že se budova železniční stanice Jedlová podobá (ne náhodou) nádražím v alpských průsmycích? Co víme o Hraničním rybníku, Lesním kameni, středověkých hledačích rud, kdo z nás byl u Jedlovských rybníků?

Účastníci projektu pro své spolužáky tyto a další informace zjistili, všichni jsme tímto krásným územím prošli a putování zakončili v nádražní restauraci na Jedlové, a protože nám přálo počasí a v nádražce všem chutnalo, zavládla na konci projektového dne spokojenost. Doufejme, že i dalším zájemcům budeme umět o území, kde jsou pramínky obou Kamenic, něco sdělit.



## Železniční stanice Jedlová



Matyáš Kostlán, David Petr

Leží osamoceně uprostřed lesů na jihovýchodním úpatí hory Jedlová. Nádraží postavila společnost České severní dráhy v místě spojení tratí z České Lípy do Rumburku a z Děčína do Varnsdorfu a již od zahájení provozu 16. ledna 1869 je důležitým výchozím místem pro turistické výlety do okolí.

## Den druhý...

Druhé pokračování seriálu Prameny. Tentokrát jsme šli najisto. Prameny Křinice jsme bez problémů našli, altánek nad jedním zdrojem nám poskytl i příjemné posezení. To jsme už za sebou měli „Staré nádraží“ v nové úpravě, putování Kostelním lesem, minuli jsme okraj Světlín, prošli jsme Studánku. Informovali jsme se o mnoha zajímavostech, víme třeba, proč mají Světliny a Světlík ve svém názvu světlo, že jsme překonali hlavní evropské rozvodí, kam doteče Křinice. První úsek toku od pramenů do Krásné Lípy jsme absolvovali spolu s Křinicí. V Krásné Lípě někteří hned pospíchali do cukrárny, ale kdo chtěl, mohl se podívat do krásné expozice Českého Švýcarska ve stejnojmenném Domě Českého Švýcarska na krásnolipském náměstí, kdo zavítal, nelitoval.

Na informace o Národním parku České Švýcarsko došlo až při jízdě domů. Počasí tentokrát nebylo úplně na naší straně, ale snad i přesto spokojenost. Uvidíme, kdo vydrží i do třetice.



## Světliny

Marie Frančová


Osada tvořena staveními, volně rozptýlenými podél okraje lesa mezi Dolním Podlužím a Studánkou. Vznikla asi na přelomu 17. a 18. století. Poprvé je sice zmiňována až v roce 1734. Místní jméno „Lichtehain“ je v matrice uvedeno již od roku 1702. K rozvoji osady přispělo hlavně rozšíření domácí textilní a plátenické výroby v 18. a 19. století. V roce 1885 měla osada 30 domů, v nichž žilo 210 obyvatel. Osada má PSČ 407 52.



## Den poslední (třetí)...

Třetí putování v rámci projektu poznávání kraje, ve kterém žijeme. Zájem je veliký – tentokrát s námi šli nejen účastníci projektu pana učitele Zelinky, ale i externí zájemci. Máme z toho radost. Počasí nám tentokrát znovu přálo, pro změnu nám nepřálo dopravní spojení, v Rumburku nám ujel autobus a tak jsme si přidali pár kiláčků navíc. Nebyl to tak velký problém. Cestou jsme se dozvěděli něco o místech, kterými jsme procházeli (Staré Křečany, Panský, Brtníky,...). U pramenů Mandavy jsme shrnuli naše letošní poznávání – dvakrát jsme byli u pramenů řek, patřících úmoří Severního moře. Mandava se svým povodím naopak náleží úmoří moře Baltského, což nám ve svém povídání také dvě primánky připomněly.

Kdo pozorně poslouchal, mohl se o našem kraji jistě poučit. Ale i ostatní si užili – hezkého počasí, pobytu v krásné přírodě a v neposlední řadě si i dokázali, že zvládnou pár kilometrů i jinak než autem nebo autobusem.



## Mandava

Šárka Kabeláčová

Řeka Mandava protéká skrz Staré Křečany, Rumburkem, Varnsdorfem a potom na německém území Žitavou, vlévá se do Lužické Nisy a přes Odru odtéká do Baltského moře. Zajímavostí je, že jen půl kilometru západně od pramenů Mandavy pramení Brtnický potok, jehož vody naopak tečou do Severního moře. Nachází se zde tedy významné rozvodí.